

# 1. 土地・気象

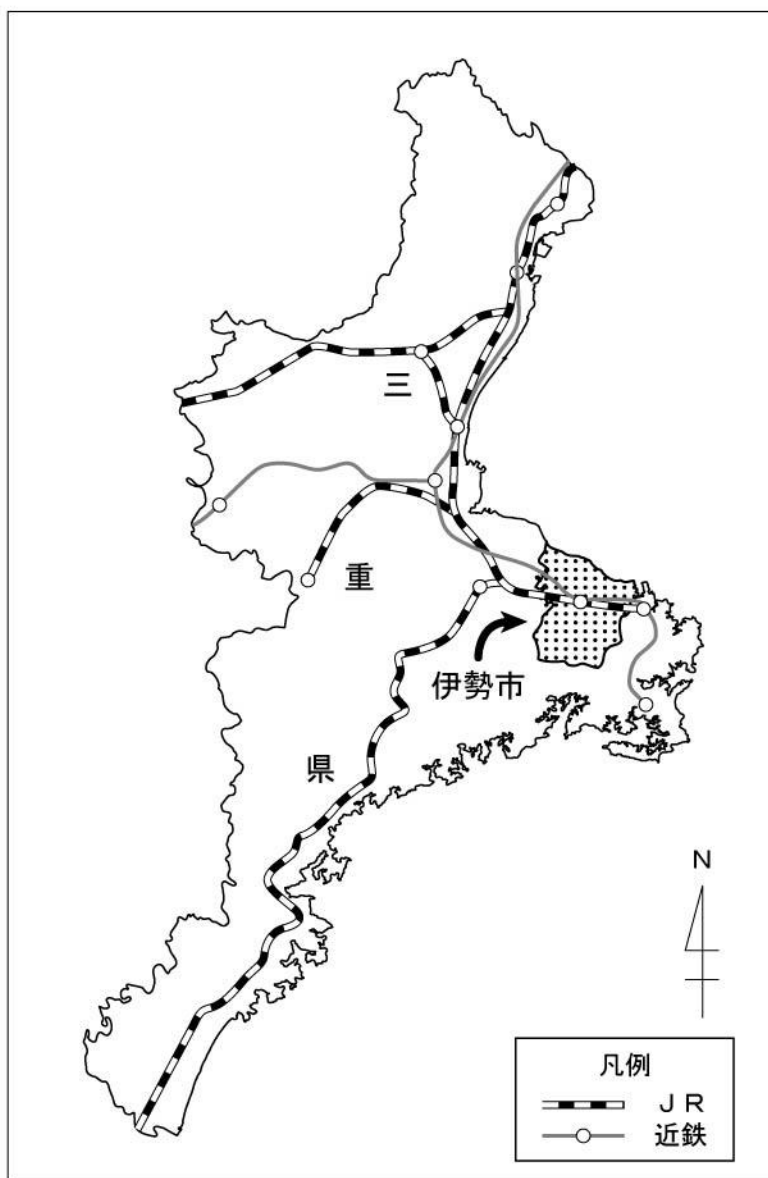
## 2 土地・気象

### 1. 伊勢市の位置と面積

市役所の所在地		市内極端の経緯度			面積 (km <sup>2</sup> )
地名	経緯度	方向	地名	経緯度	
伊勢市岩渕 1丁目7番29号	東経 136°42'34"  北緯 34°29'15"	東	二見町松下	東経 136°49'04" 北緯 34°29'25"	208.53
		西	神菌町	東経 136°37'58" 北緯 34°25'52"	
		南	宇治今在家町	東経 136°44'38" 北緯 34°23'05"	
		北	東大淀町	東経 136°39'38" 北緯 34°33'59"	

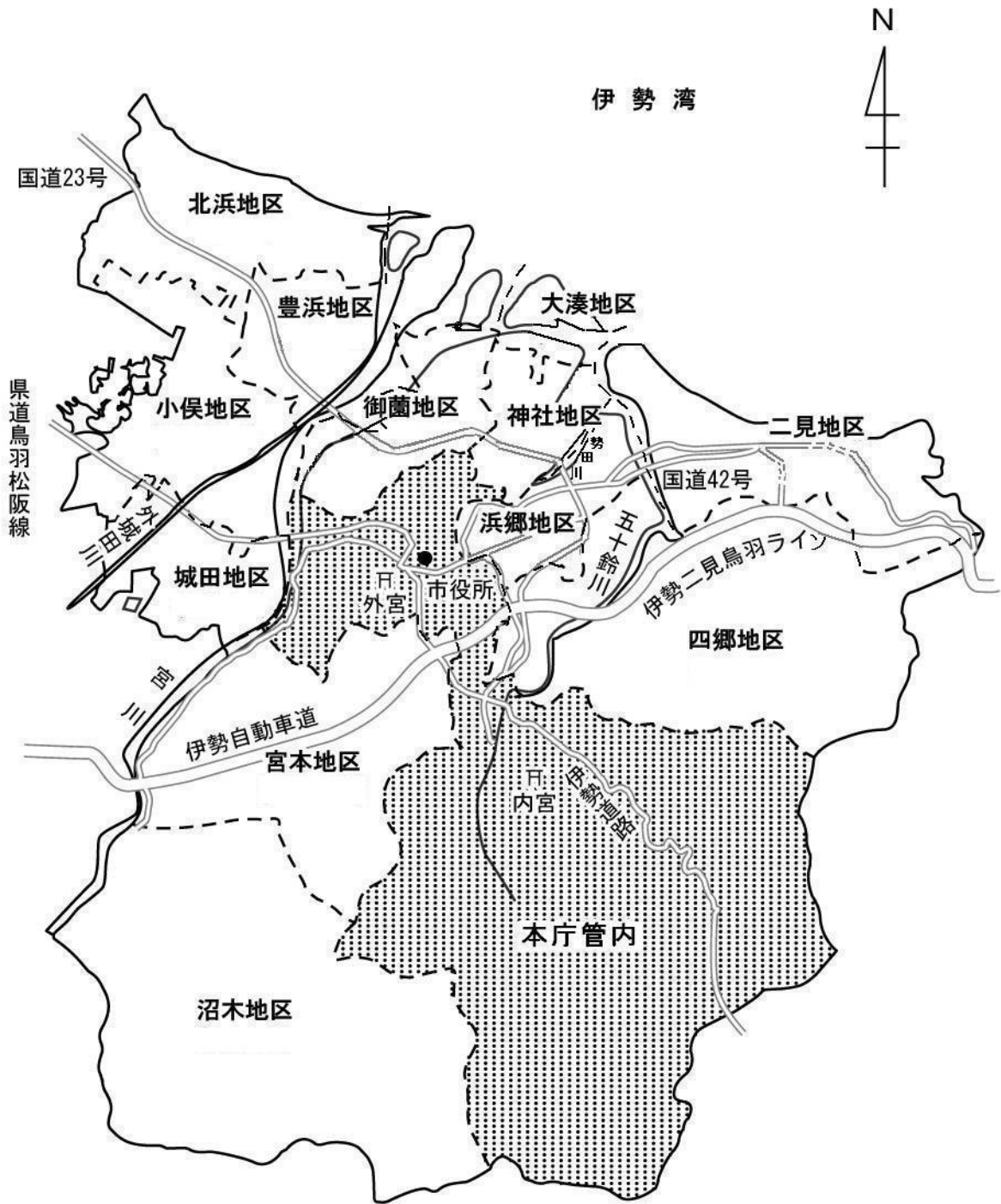
資料: 国土地理院


### 2. 三重県における伊勢市の位置



資料: 情報調査室

### 3. 伊勢市の概略図



 は市制施行（明治39年）当時の区域

## 4 土地・気象

### 4. 土地地目別面積

(単位:千㎡)各年1月1日現在

区分	総面積	田	畑	宅地	池沼	山林	原野	雑種地	その他
平成22年	208,526	22,989	10,537	20,235	139	41,203	975	6,256	106,192
平成23年	208,526	22,922	10,507	20,333	130	41,215	960	6,231	106,228
平成24年	<b>208,526</b>	<b>22,867</b>	<b>10,477</b>	<b>20,467</b>	<b>130</b>	<b>41,143</b>	<b>949</b>	<b>6,324</b>	<b>106,169</b>

土地概要調書から推計

資料:課税課

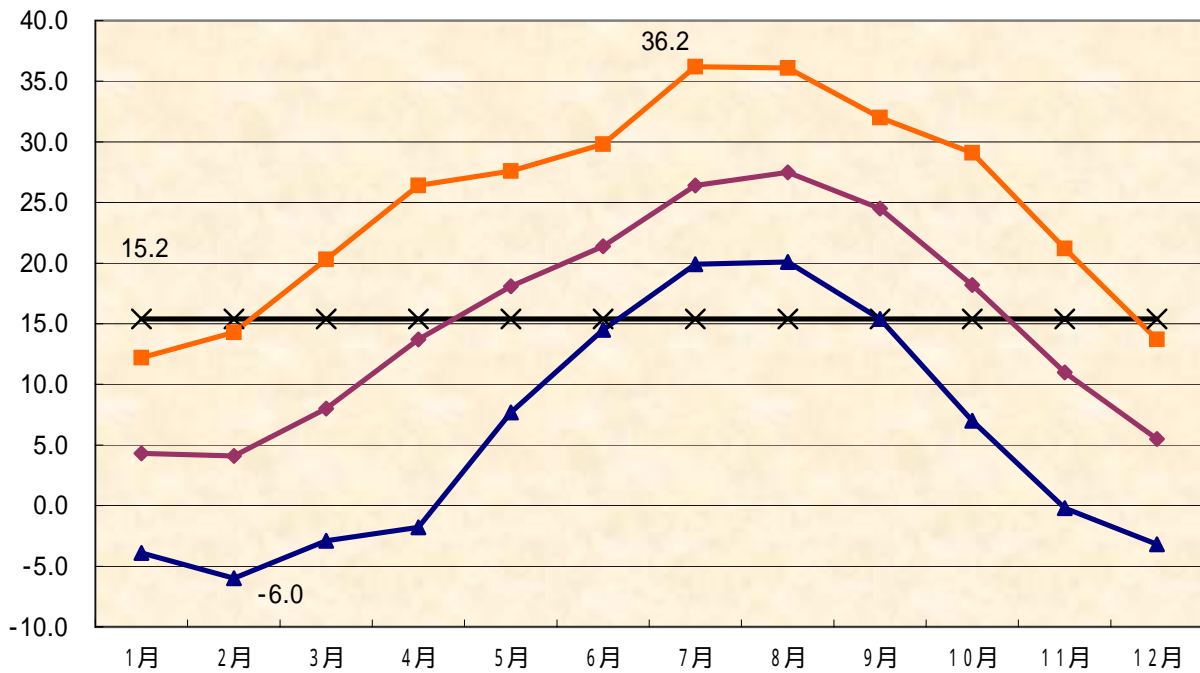
### 5. 気象概況

年月	気温 ( )			日照時間 (h)	降水量 (mm)		風速 (m/s)	
	日平均	最高	最低		合計	日最大 降水量	最多 風向	平均風速
平成22年	15.9	37.8	-4.5	2133.5	1,841.5	153.5	西北西	2.6
平成23年	15.4	35.9	-5.7	2168.7	2,020.0	201.0	西北西	2.7
平成24年	<b>15.2</b>	<b>36.2</b>	<b>-6.0</b>	<b>2082.5</b>	<b>1,707.0</b>	<b>134.0</b>	西北西	<b>2.8</b>
1月	4.3	12.2	-3.9	158.1	56.5	24.5	西北西	3.1
2月	4.1	14.3	-6.0	144.8	106.0	31.5	西北西	3.2
3月	8.0	20.3	-2.9	174.1	137.5	33.0	西北西	3.0
4月	13.7	26.4	-1.8	178.0	157.5	37.5	西北西	2.9
5月	18.1	27.6	7.7	198.7	149.5	75.5	西北西	3.0
6月	21.4	29.8	14.5	103.8	280.0	134.0	東	2.5
7月	26.4	36.2	19.9	211.0	140.0	50.0	南南西	2.4
8月	27.5	36.1	20.1	220.3	105.5	43.0	南南西	2.4
9月	24.5	32.0	15.4	149.1	248.0	97.0	南南西	2.2
10月	18.2	29.1	7.0	219.2	141.0	57.5	西北西	2.6
11月	11.0	21.2	-0.2	152.4	84.0	23.5	西北西	2.9
12月	5.5	13.7	-3.2	173.0	101.5	49.5	西北西	3.2

資料:気象統計情報(気象庁)

### 平成24年月別気温推移

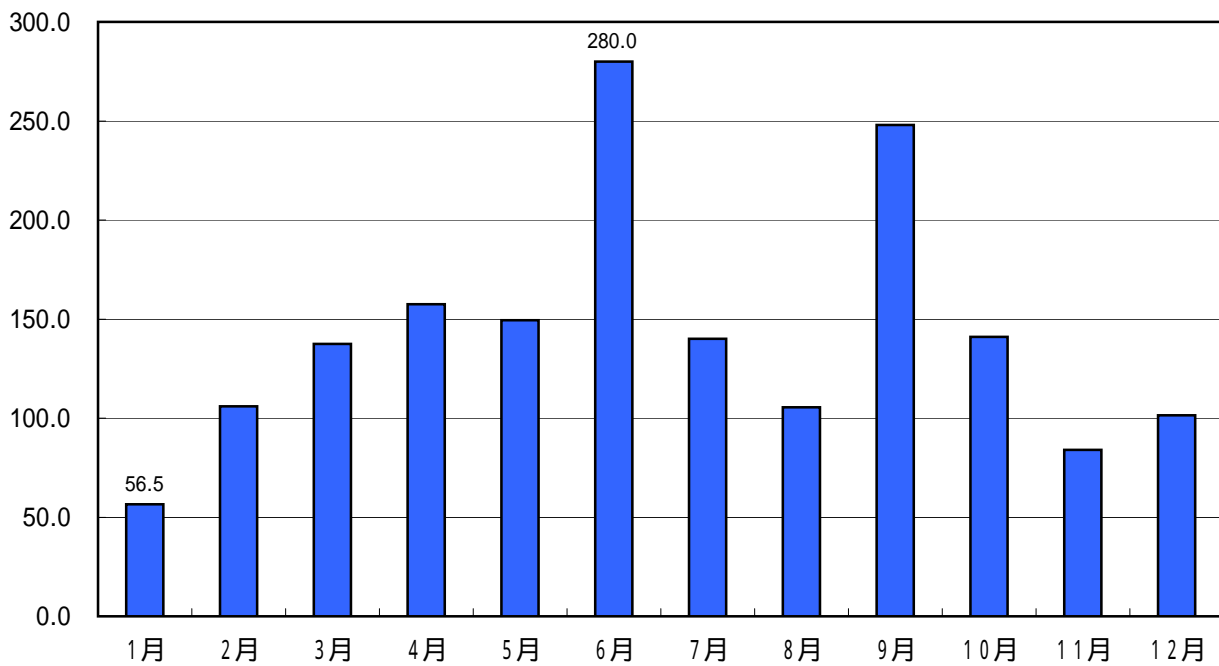
- ✕ 平成24年平均気温
- ◆ 平均
- 最高
- ▲ 最低



資料: 気象統計情報(気象庁)

### 平成24年月別降水量

mm



資料: 気象統計情報(気象庁)

